Mijn bestellingen

Bestelling VL-0000000000005678

De Linde · kantoorgebouw

● Bestelling afgerond

Voortgang

- Bestelling bevestigd — 18 nov 2026
- Plattegrond wordt getekend — 19 nov 2026
- In controle — 21 nov 2026
- **Bestelling afgerond** — 22 nov 2026

Mijn plattegronden

Begane grond · Gangwand bij de ontvangst

Revisie 1

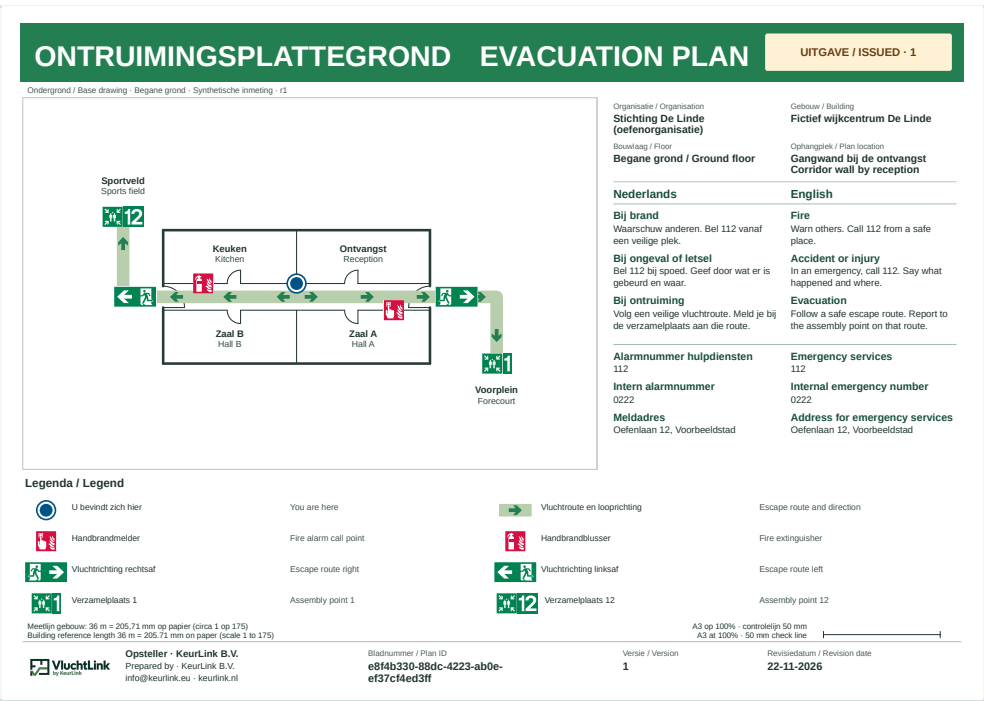
ONTRUIMINGSPLATTEGROND EVACUATION PLAN

UITGAVE / ISSUED · 1

Ondergrond / Base drawing · Begane grond · Synthetische inmeting · r1

Sportveld
Sports field

12

Keuken
Kitchen

Ontvangst
Reception

Zaal B
Hall B

Zaal A
Hall A

1

Voorplein
Forecourt

Organisatie / Organisation
Stichting De Linde (oefenorganisatie)

Gebouw / Building
Fictief wijkcentrum De Linde

Bouwlaag / Floor
Begane grond / Ground floor

Ophangplek / Plan location
Gangwand bij de ontvangst Corridor wall by reception

Nederlands	English
Bij brand Waarschuw anderen. Bel 112 vanaf een veilige plek.	**Fire** Warn others. Call 112 from a safe place.
Bij ongeval of letsel Bel 112 bij spoed. Geef door wat er is gebeurd en waar.	**Accident or injury** In an emergency, call 112. Say what happened and where.
Bij ontruiming Volg een veilige vluchtroute. Meld je bij de verzamelplaats aan die route.	**Evacuation** Follow a safe escape route. Report to the assembly point on that route.
Alarmnummer hulpdiensten 112	**Emergency services** 112
Intern alarmnummer 0222	**Internal emergency number** 0222
Meldadres Oefenlaan 12, Voorbeeldstad	**Address for emergency services** Oefenlaan 12, Voorbeeldstad

Legenda / Legend

U bevindt zich hier	You are here	Vluchtroute en looprichting	Escape route and direction
Handbrandmelder	Fire alarm call point	Handbrandblusser	Fire extinguisher
Vluchtrichting rechtsaf	Escape route right	Vluchtrichting linksaf	Escape route left
1 Verzamelplaats 1	Assembly point 1	12 Verzamelplaats 12	Assembly point 12

Meetlijn gebouw: 36 m = 205,71 mm op papier (circa 1 op 175)
Building reference length 36 m = 205.71 mm on paper (scale 1 to 175)

A3 op 100% · controlelijn 50 mm
A3 at 100% · 50 mm check line

VluchtLink by KeurLink

Opsteller · KeurLink B.V.
Prepared by · KeurLink B.V.
info@keurlink.eu · keurlink.nl

Bladnummer / Plan ID
e8f4b330-88dc-4223-ab0e-ef37cf4ed3ff

Versie / Version
1

Revisiedatum / Revision date
22-11-2026

Open A3-PDF ›

Begane grond · Gangwand bij zaal A

Open A3-PDF ›

Locatieabonnement

Met de QR-code op ieder bord opent de bezoeker de gebouwgids voor die ophangplek.

Beheer ook de BHV-agenda en de keuringshistorie van uw middelen.

€ 29,00 per adres + € 2,50 per portaalgebruiker per maand, excl. btw.

Vraag een vrijblijvend voorstel

My orders

Order VL-0000000000005678

De Linde · kantoorgebouw

● Order completed

Order progress

Order confirmed	18 Nov 2026
Floor plan being drawn	19 Nov 2026
Under review	21 Nov 2026
Order completed	22 Nov 2026

My floor plans

Begane grond · Gangwand bij de ontvangst

Revision 1

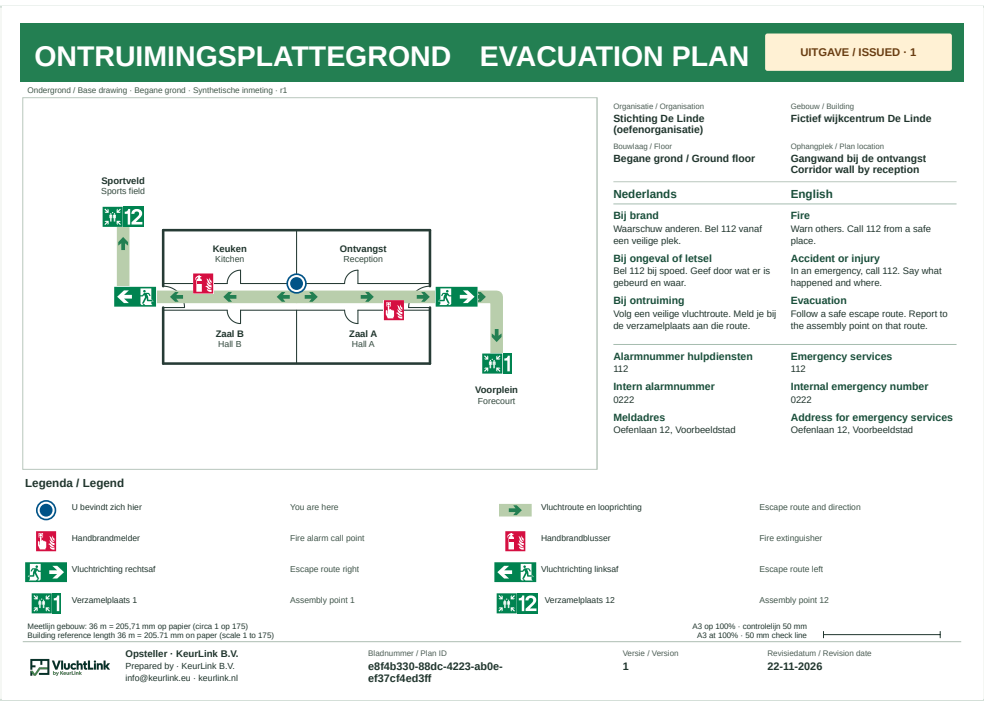

Open A3 PDF ›

Begane grond · Gangwand bij zaal A

Open A3 PDF ›

Location subscription

The QR code on each sign opens the digital building guide for that exact location.

Manage your emergency response calendar and equipment inspection history.

€29.00 per address + €2.50 per portal user per month, excl. VAT.

Request a no-obligation quote

Meine Bestellungen

Bestellung VL-0000000000005678

De Linde · kantoorgebouw

- Bestellung abgeschlossen

Bestellverlauf

Bestellung bestätigt	18 Nov 2026
Plan wird gezeichnet	19 Nov 2026
In Prüfung	21 Nov 2026
Bestellung abgeschlossen	22 Nov 2026

Meine Pläne

Begane grond · Gangwand bij de ontvangst

Revision 1

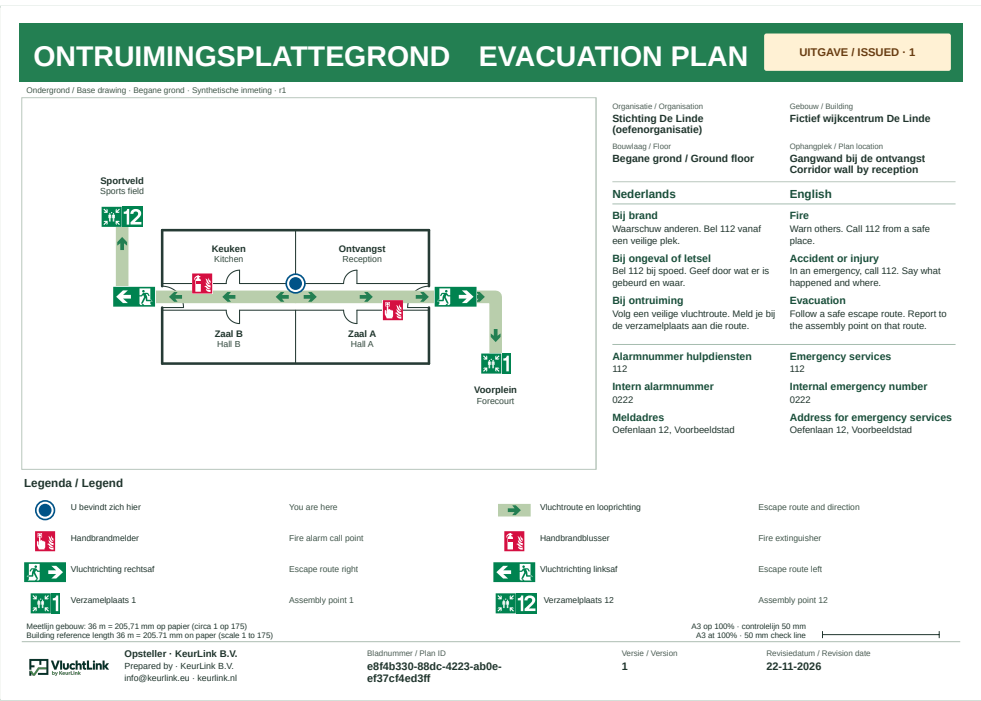

A3-PDF öffnen ›

Begane grond · Gangwand bij zaal A **A3-PDF öffnen ›**

Standortabonnement

Über den QR-Code auf jedem Schild öffnen Besucher den Gebäudeguide für diesen Standort.

Verwalten Sie die Termine Ihres Notfallteams und die Prüfhistorie Ihrer Ausrüstung.

29,00 € je Adresse + 2,50 € je Portalnutzer pro Monat, zzgl. MwSt.

Unverbindliches Angebot anfordern

ONTRUIMINGSPLATTEGROND EVACUATION PLAN

UITGAVE / ISSUED · 1

Ondergrond / Base drawing · Begane grond · Synthetische inmeting · r1

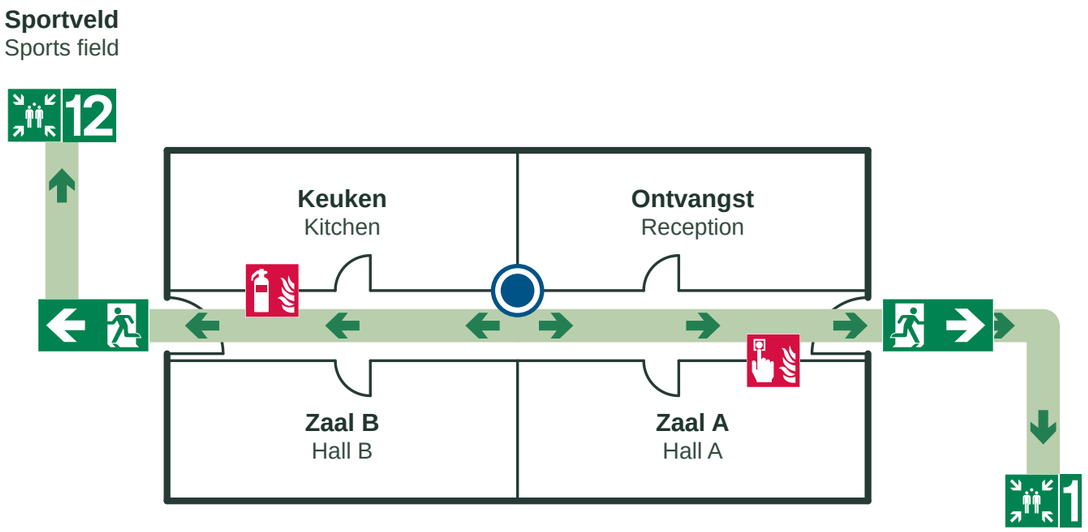

Organisatie / Organisation
Stichting De Linde (oefenorganisatie)

Gebouw / Building
Fictief wijkcentrum De Linde

Bouwlaag / Floor
Begane grond / Ground floor

Ophangplek / Plan location
Gangwand bij de ontvangst
Corridor wall by reception

Nederlands

Bij brand
Waarschuw anderen. Bel 112 vanaf een veilige plek.

Bij ongeval of letsel
Bel 112 bij spoed. Geef door wat er is gebeurd en waar.

Bij ontruiming
Volg een veilige vluchtroute. Meld je bij de verzamelplaats aan die route.

Alarmnummer hulpdiensten
112

Intern alarmnummer
0222

Meldadres
Oefenlaan 12, Voorbeeldstad

English

Fire
Warn others. Call 112 from a safe place.

Accident or injury
In an emergency, call 112. Say what happened and where.

Evacuation
Follow a safe escape route. Report to the assembly point on that route.

Emergency services
112

Internal emergency number
0222

Address for emergency services
Oefenlaan 12, Voorbeeldstad

Legenda / Legend

U bevindt zich hier	You are here	Vluchtroute en looprichting	Escape route and direction
Handbrandmelder	Fire alarm call point	Handbrandblusser	Fire extinguisher
Vluchtrichting rechtsaf	Escape route right	Vluchtrichting linksaf	Escape route left
Verzamelplaats 1	Assembly point 1	Verzamelplaats 12	Assembly point 12

Meetlijn gebouw: 36 m = 205,71 mm op papier (circa 1 op 175)
Building reference length 36 m = 205.71 mm on paper (scale 1 to 175)

A3 op 100% · controlelijn 50 mm
A3 at 100% · 50 mm check line

VluchtLink by KeurLink

Opsteller · KeurLink B.V.
Prepared by · KeurLink B.V.
info@keurlink.eu · keurlink.nl

Bladnummer / Plan ID
e8f4b330-88dc-4223-ab0e-ef37cf4ed3ff

Versie / Version
1

Revisiedatum / Revision date
22-11-2026

ONTRUIMINGSPLATTEGROND

UITGAVE • 1

Ondergrond · Begane grond · Synthetische inmeting · r1

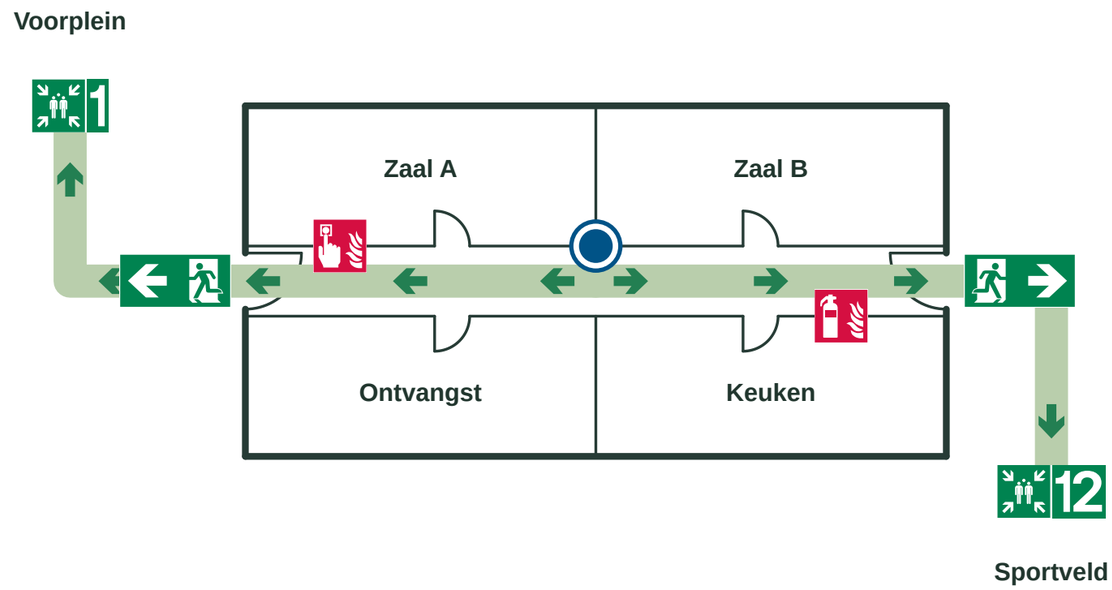

Organisatie op deze locatie
Stichting De Linde (oefenorganisatie)

Gebouw
Fictief wijkcentrum De Linde

Bouwlaag / etage
Begane grond

Ophangplek
Gangwand bij zaal A

Bij brand
Waarschuw anderen. Bel 112 vanaf een veilige plek.

Bij ongeval of letsel
Bel 112 bij spoed. Geef door wat er is gebeurd en waar.

Bij ontruiming
Volg een veilige vluchtroute. Meld je bij de verzamelplaats aan die route.

Alarmnummer hulpdiensten
112

Intern alarmnummer
0222

Meldadres
Oefenlaan 12, Voorbeeldstad

Legenda

- U bevindt zich hier
- Vluchtroute en looprichting
- Handbrandmelder
- Handbrandblusser
- Vluchtrichting linksaf
- Vluchtrichting rechtsaf
- Verzamelplaats 1
- Verzamelplaats 12

Meetlijn gebouw: 36 m = 205,71 mm op papier (circa 1 op 175)

A3 op 100% · controlelijn 50 mm

VluchtLink by KeurLink

Opsteller · KeurLink B.V.
info@keurlink.eu · keurlink.nl

Bladnummer
2948e850-6761-4a7b-8588-d96f7c85fd03

Versie
1

Revisiedatum
22-11-2026